



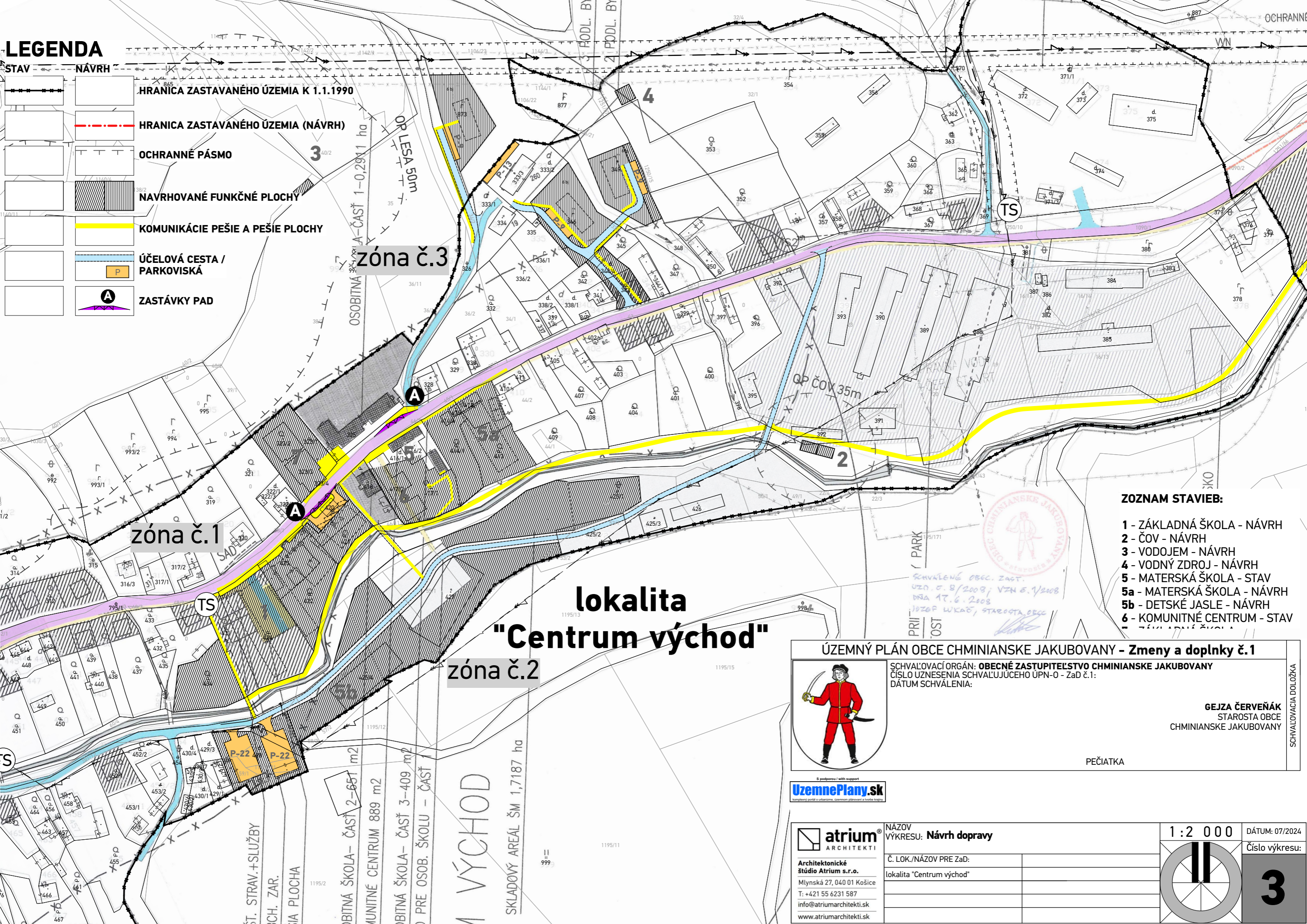


# LEGENDA

- STAV      NÁVRH
-  HRANICA ZASTAVANÉHO ÚZEMIA K 1.1.1990
  -  HRANICA ZASTAVANÉHO ÚZEMIA (NÁVRH)
  -  OCHRANNÉ PÁSMO
  -  NAVRHOVANÉ FUNKČNÉ PLOCHY
  -  KOMUNIKÁCIE PEŠIE A PEŠIE PLOCHY
  -  ÚČELOVÁ CESTA / PARKOVISKÁ
  -  ZASTÁVKY PAD



- ZOZNAM STAVIEB:**
- 1 - ZÁKLADNÁ ŠKOLA - NÁVRH
  - 2 - ČOV - NÁVRH
  - 3 - VODOJEM - NÁVRH
  - 4 - VODNÝ ZDROJ - NÁVRH
  - 5 - MATERSKÁ ŠKOLA - STAV
  - 5a - MATERSKÁ ŠKOLA - NÁVRH
  - 5b - DETSKÉ JASLE - NÁVRH
  - 6 - KOMUNITNÉ CENTRUM - STAV

## lokalita "Centrum východ"

**ÚZEMNÝ PLÁN OBCE CHMINIANSKE JAKUBOVANY - Zmeny a doplnky č.1**

SCHVALOVACÍ ORGÁN: **OBECNÉ ZASTUPITELSTVO CHMINIANSKE JAKUBOVANY**  
 ČÍSLO UZNESENIA SCHVALUJÚCEHO ÚPN-O - Zač č.1:  
 DÁTUM SCHVÁLENIA:

**GEJZA ČERVEŇÁK**  
 STAROSTA OBCE  
 CHMINIANSKE JAKUBOVANY

PEČIATKA



**atrium**  
 ARCHITEKTI

Architektonické štúdio Atrium s.r.o.  
 Mlynská 27, 040 01 Košice  
 T: +421 55 6231 587  
 info@atriumarchitekti.sk  
 www.atriumarchitekti.sk

NÁZOV VÝKRESU: **Návrh dopravy**

Č. LOK./NÁZOV PRE Zač:

lokalita "Centrum východ"

1 : 2 0 0 0      DÁTUM: 07/2024

Číslo výkresu: **3**