

Rozvojový plán obce Chminianske Jakubovany

2024 - 2030

*v rámci Národného projektu Rozvojové tímy I. podporeného Európskym sociálnym
fondom+*

Verzia 1.0



| | |
|---|----|
| ÚVOD | 4 |
| 1 PREZENTÁCIA OBCE A JEJ ZÁKLADÉ ÚDAJE | 5 |
| 1.1 História obce..... | 6 |
| 1.2 Geografická časť | 6 |
| 1.3 Kvalita životného prostredia..... | 7 |
| 1.4 Odpadové hospodárstvo | 7 |
| 1.5 Obyvateľstvo – demografická štruktúra (pohlavie, národnosť) | 8 |
| 1.6 Inštitúcie v obci | 8 |
| 1.6.1 Materská škola | 8 |
| 1.6.2 Základná škola | 9 |
| 1.6.3 Spojená škola | 9 |
| 1.6.4 Šport a športové zariadenia..... | 9 |
| 1.6.5 Zdravotníctvo..... | 9 |
| 1.6.6 Sociálne služby | 10 |
| 1.7 Cestovný ruch a rekreácia | 10 |
| 1.7.1 Kultúrne inštitúcie a kultúrne pamiatky..... | 10 |
| 1.7.2 Evanjelický kostol..... | 10 |
| 1.7.3 Kaplnka (kostol) Krista Kráľa | 10 |
| 2 ZAPOJENIE VEREJNOSTI DO PRÍPRAVY RPO PROSTREDNÍCTVOM KOMUNITNÝCH FÓR A FOKUSOVÝCH SKUPÍN | 11 |
| 2.1 Fókusová skupina | 11 |
| 2.2 Zoznam členov fokusovej skupiny..... | 13 |
| 3 ANALYTICKÁ ČASŤ | 14 |
| 3.1 Analýza súčasného stavu | 14 |
| 3.2 Vzdelanostná štruktúra | 16 |
| 3.3 Bývanie..... | 17 |
| 3.4 Trh práce a nezamestnanosť | 17 |
| 3.5 SWOT analýza..... | 18 |
| 4 STRATEGICKÁ ČASŤ – VÍZIA, CIELE A PRIORITY | 22 |
| 5 PROGRAMOVÁ ČASŤ – OPATRENIA A PLÁNOVANÉ PROJEKTY | 24 |
| 5.1 Plánované projekty na roky 2024 – 2030 | 25 |
| 6 REALIZAČNÁ ČASŤ | 27 |
| 6.1 Inštitucionálne a organizačné zabezpečenie realizácie RPO..... | 27 |
| 6.2. Finančný plan | 29 |
| 7 MONITOROVANIE A HODNOTENIE | 30 |

| | |
|----------------------------------|----|
| 8 ZÁVER | 31 |
| ZOZNAM POUŽITÝCH SKRATIEK..... | 32 |
| Zoznam použitej literatúry | 34 |

ÚVOD

Obec Chminianske Jakubovany je otvorená všetkým výzvam a príležitostiam, ktoré prispievajú k rozvoju našej spoločnosti a skvalitneniu životnej úrovne našich občanov.

Obec aktívne pracuje na zlepšení všetkých oblastí života. Okrem zabezpečenia technickej a rozvoja občianskej vybavenosti je obec tiež zapojená do Národného projektu Rozvojové tímy I. (ďalej “NP RT I.”), a to s účinnosťou od 1. októbra 2023. Cieľom projektu je zabezpečiť vzájomnú previazanosť tzv. mäkkých aktivít v oblasti vzdelávania, bývania, zamestnanosti a protirómskeho rasizmu s tzv. tvrdými aktivitami zameranými na nevyhnutné infraštruktúrne opatrenia a investície potrebné na zlepšenie životnej úrovne celej obce. K povinným členom Rozvojového tímu (ďalej RT), ktorí okrem kvalifikačných predpokladov musia spĺňať aj podmienku bezúhonnosti, patria: Rozvojový pracovník plánovania, Sociálny pracovník, Rozvojový pracovník pre pracovné poradenstvo, Rozvojový pracovník pre mládež, Rozvojový pracovník pre bývanie, Nenementorka a Nene.

RT sa podieľa na príprave a vyhotovení Rozvojového plánu obce (ďalej RPO), ktorý je komplexným a strategickým dokumentom identifikujúcim potreby obce, stanovuje ciele a stratégie na zlepšenie životných podmienok obyvateľov a rozvoj obce ako celku. Tvorbe tohto dokumentu predchádzalo mapovanie, z ktorého vzišli demografické údaje o počte obyvateľov, údaje v oblasti vzdelania, bývania a zamestnania v obci.

RPO vychádza z poznania situácie a konkrétnych potrieb obyvateľov, podnikateľov, záujmových skupín a ďalších subjektov v území, formuluje ich predstavu o budúcnosti spolu s činnosťami na jej zabezpečenie. Konceptne a systémovo analyzuje súčasnosť a určuje budúcnosť rozvoja spolu s plánovanými investičnými projektami a finančným plánom na ich zabezpečenie. Súčasťou rozvojového plánu obce je aj akčný plán v prílohe tohto dokumentu. Veríme, že dokument prispeje k naplneniu strategických cieľov obce Chminianske Jakubovany, a že bude plnohodnotným dokumentom k činnostiam, ktoré prispievajú k rozvoju našej obce.

(Spracovanie: Mgr. Katarína Jusková a zamestnanci RT)

1 PREZENTÁCIA OBCE A JEJ ZÁKLADÉ ÚDAJE

Tabuľka č.1. Prezентация obce

| | |
|------------------------------|---|
| Názov: | Rozvojový plán obce Chminianske Jakubovany na 2024 – 2030 |
| Územné vymedzenie: | obec Chminianske Jakubovany |
| Dátum schválenia RPO: | 28.6.2024 |
| Dátum platnosti: | od 29.6.2024 do 30.9.2030 |
| Publikovaný verejne: | 1.7.2024 |

Zdroj: Vlastné spracovanie

Tabuľka č.2. Základná charakteristika obce (k 31.12.2023)

| | |
|---|----------------------------|
| Kód obce | 524531 |
| Názov okresu | Prešov |
| Názov kraja | Prešovský samosprávny kraj |
| Štatút obce | obec |
| PSČ | 082 33 |
| Telefónne smerové číslo | 051 |
| Prvá písomná zmienka o obci rok | 1334 |
| Celková výmera územia obce [ha] | 1419 |
| Počet obyvateľov | 3093 |
| Hustota obyvateľstva na km² | 213,88 |
| Starosta obce | Gejza Červeňák |

Zdroj: Vlastné spracovanie

1.1 História obce

„Obec založili na zákupnom práve začiatkom 14. storočia. Obec je doložená z roku 1334 ako Jacabuagasa, neskôr ako Jacobuagasa (1347), Jakobuviani (1786), Nemecké Jakobovany (1920), Chminianske Jakobovany (1948); maďarsky Németjakabvágás, Jakabvágása; nemecky Jakobsdorf.

Obec patrila panstvu Svinia, od 15. storočia Perényiovcom. V roku 1427 mala obec 30 port. Zemepánmi boli v 17. storočí Hedryovci, Péchyovci a iní, v 19. storočí tu bol veľkostatok Bujanovičovcov. V roku 1828 mala obec 70 domov a 535 obyvateľov. Boli roľníci, známi pestovaním čerešien, vozili soľ zo Solivaru do Smižian.

Za I. ČSR to bola poľnohospodársko-ovocinárska obec. JRD bolo založené v roku 1959 a v roku 1966 prešlo do ŠM .

Časť obyvateľstva pracovala v priemyselných podnikoch v Krompachoch, Košiciach a Prešove.

Územie obce Chminianske Jakobovany leží v juhozápadnej časti Šariša, v západnej časti pohoria Šarišská vrchovina. Podľa administratívneho členenia patrí do Prešovského kraja a okresu Prešov. Takmer celé územie obce je budované centrálnokarpatským paleogénom.

1.2 Geografická časť

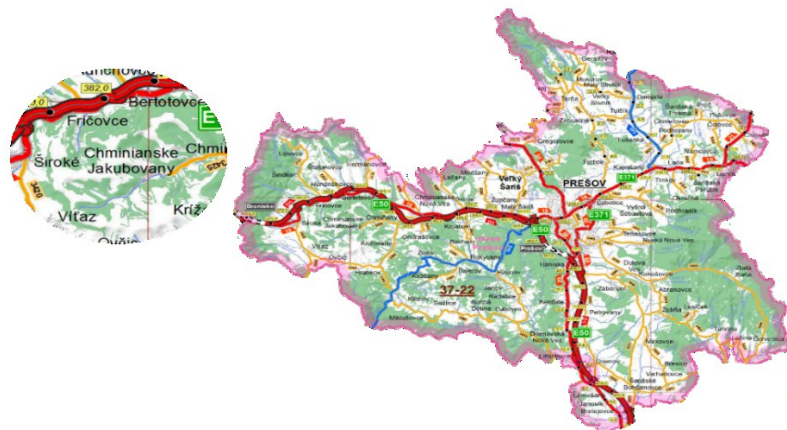
Chminianske Jakobovany je jednou z 89 obcí a 2 miest Prešovského okresu a spadá pod územnú pôsobnosť Prešovského samosprávneho kraja. Je vzdialená cca 19,5 kilometra západne od centra mesta Prešov. Kataster obce susedí s katastrálnymi územiami obcí Široké, Fričovce, Hendrichovce, Bertotovce, Chmiňany, Križovany, Hrabkov, Ovčie a Vít'az.

Obrázok č.1. Mapa Prešovského samosprávneho kraja



Najvyšší bod v katastri obce sa nachádza v nadmorskej výške 664 m.n.m. – Zimná Hora.
Centrum obce sa nachádza približne v nadmorskej výške 485 m n. m

Obrázok č. 2. Mapa polohy Chminianske Jakubovany



Najväčšou a najvýznamnejšou riekou okresu Prešov je rieka Torysa, ktorá je jedným z dôležitých prítokov rieky Hornád. Prameň rieky sa nachádza neďaleko obce Torysky v Levočských vrchoch v nadmorskej výške 1080 m n.m. S dĺžkou 129 km je dvanástou najdlhšou riekou Slovenska a odvodňuje povodie veľké 1349 km². Najvýznamnejším prítokom je rieka Sekčov (ľavostranný). Ďalšími prítokmi sú Kučmanovský potok, Lutinka, Dzikov, Delňa a ďalšie. Katastrálnym územím obce pretekajú potok Jakubovianka, a viacero bezmenných tokov.

1.3 Kvalita životného prostredia

Kvalita životného prostredia je kľúčová pre existenciu ľudstva. Európska únia sa sústreďuje na elimináciu negatívnych vplyvov na životné prostredie a napravovanie minulých škôd. Šiesty environmentálny akčný program s názvom Životné prostredie 2010: Naša budúcnosť, naša voľba vymedzuje ciele ako zmena klímy, ochrana prírody, zdravie a správne využívanie zdrojov. Obce sú kľúčovým prvkom v naplňaní týchto cieľov.

1.4 Odpadové hospodárstvo

Vývoz komunálneho, separovaného a nebezpečného odpadu v obci zabezpečuje spoločnosť FÚRA s.r.o. Na území obce je v rámci separovaného odpadu zabezpečený zber:

olejov, papiera a VKM, skla, elektra a kovových odpadov, zmiešaných plastov, PET fliaš a nebezpečného odpadu.

1.5 Obyvateľstvo – demografická štruktúra (pohlavie, národnosť)

V obci Chminianske Jakubovany žije k 31.12.2023 3093 obyvateľov.

Tabuľka č.3. Štruktúra obyvateľstva podľa pohlavia k 31.12.2023

| Muži | Ženy | Spolu |
|------|------|-------|
| 1550 | 1543 | 3093 |

Zdroj: ŠÚ SR údaje k 31.12.2023

Tabuľka č.4. Štruktúra národnosti obyvateľov obce

| Celkový počet obyvateľov obce | Počet Rómov | Podiel Rómov (%) | |
|-------------------------------|-------------|------------------|-----------|
| SODB 2011 | 1913 | 76 | 5,26% |
| ARK 2013 | 2178 | 1742 | 80,8 % |
| ARK 2019 | 2631 | 2201-2300 | 81% - 90% |
| SODB 2021 | 2775 | 91 | 3,28% |

Zdroj: SODB 2011,2021, ARK 2013,2019

1.6 Inštitúcie v obci

1.6.1 Materská škola

Zriaďovanie škôl a školských zariadení je upravené zákonom č. 596/2003 Z. z. o štátnej správe v školstve a školskej samospráve a o zmene a doplnení niektorých zákonov v znení neskorších predpisov (ďalej len „zákon o štátnej správe v školstve“) a smernicou MŠ SR č. 1/2004-E, ktorou sa určuje postup orgánov štátnej správy v školstve a zriaďovateľov škôl a školských zariadení pri zaradovaní, vyradovaní alebo zmenách v sieti škôl a školských zariadení a pri zriaďovaní a zrušovaní škôl a školských zariadení.

Obec Chminianske Jakubovany je zriaďovateľom materskej škôlky (§ 5 ods. 14 a § 6 ods. 25 vyššie uvedeného zákona) s celodennou starostlivosťou, s cieľom predprimárnej výchovy pre deti vo veku od 3 do 6 rokov. K 15.9.2023 navštevovalo materskú školu 110 detí. Materská škola sa nachádza v centre obce Chminianske Jakubovany a je vzdialená od osídlenia, kde prevažne žijú Rómovia osady približne 1,5 km.

Materská škola bola postavená z prostriedkov Európskej únie, štátneho rozpočtu a rozpočtu obce v roku 2018 prostredníctvom projektu "Chminianske Jakubovany - Materská škola". Materská škola spĺňa všetky súčasné požiadavky obce. Jej kapacita je 120 detí. Súčasťou Materskej školy je kuchyňa. V areály škôlky sa nachádza detské ihrisko s rôznymi hracími prvkami.

1.6.2 Základná škola

Primárne vzdelávanie zabezpečuje základná škola, s právnou subjektivitou. V školskom roku 2023/2024 má škola celkovo 549 žiakov. Výučba v škole prebieha v slovenskom jazyku. Zriaďovateľom ZŠ je obec Chminianske Jakubovany. Poslaním a hlavným cieľom školy je vytvoriť kvalitné kultúrne a vzdelávacie centrum pre žiakov, učiteľov, rodičov i širokú verejnosť. Výchovno-vzdelávacie proces je orientovaný na žiaka, s rešpektovaním jeho osobných maxím a individuálnych potrieb.

1.6.3 Spojená škola

Osobitná škola začala svoju históriu už 1.9.1972. V obci vznikli 2 alokované triedy OŠ pri ZŠ. Na základe rozhodnutia Rady ONV v Prešove vznikla 1.9.1981 osobitná škola Chminianske Jakubovany, z dôvodu zložitých podmienok výchovy a vzdelávania rómskych detí, ktoré nedokázali zvládnuť učebné osnovy ZŠ. Pri vzniku OŠ mala 4. triedy s ročníkmi prvý až piaty.

Zriaďovateľom Spojenej školy - ŠZŠ je Regionálny úrad školskej správy v Prešove. V škole je celkovo zriadených 14 tried v ročníkoch 1.-4. a 16 tried v ročníkoch 5.-9. Na škole v školskom roku 2023/2024 pracovalo celkovo 28 učiteľov s kvalifikáciou špeciálny pedagóg. V škole sa vzdeláva takmer 250 žiakov s mentálnym postihnutím.

Najbližšie stredné školy v kompetencii Prešovského samosprávneho kraja, ale aj súkromné stredné školy, sa nachádzajú v meste Prešov.

1.6.4 Šport a športové zariadenia

Obec poskytuje na športové vyžité obyvateľov obce futbalové ihrisko, multifunkčné ihrisko, detské ihrisko pri MŠ, ihrisko s hracími prvkami pri ZŠ.

Ľudia, ktorí v rámci zdravého životného štýlu majú záujem cvičiť a starať sa o svoju fyzickú kondíciu, majú možnosť využívať vyššie uvedenú infraštruktúru.

1.6.5 Zdravotníctvo

Obyvatelia obce dochádzajú za primárnou (všeobecnou preventívnou, diagnosticko – liečebnou) sekundárnou (špecializovanou diagnosticko – liečebnou) a terciárnou (následná

starostlivosť u chorých s ukončeným liečebným plánom) zdravotnou starostlivosťou do okolitých obcí ako aj krajského mesta Prešov, keďže v obci služby spojené so zdravotnou starostlivosťou nie sú dostupné. Najbližšie dostupné zdravotné služby (praktický, detský a zubný lekár) sa nachádzajú v obci Široké či Chminianska Nová Ves.

1.6.6 Sociálne služby

V rámci sociálnych služieb je obec zriaďovateľom komunitného centra, ktoré poskytuje svoje služby ambulantnou formou. Komunitné centrum vytvára priestorové a materiálno-technické podmienky pre komunitný rozvoj, komunitnú rehabilitáciu, komunitnú a sociálnu prácu. Obec prostredníctvom poskytovania komplexných sociálnych a komunitných služieb prispieva k predchádzaniu vzniku alebo zhoršovaniu nepriaznivých sociálnych situácií a riešeniu miestnych sociálnych problémov. Prispieva k sociálnemu začleňovaniu osôb sociálne vylúčených na lokálnej úrovni i individuálnej.

1.7 Cestovný ruch a rekreácia

Obec Chminianske Jakubovany v rámci svojej polohy láka svojich návštevníkov primárne sakrálnymi pamiatkami v obci.

1.7.1 Kultúrne inštitúcie a kultúrne pamiatky

Obyvatelia obce sa hlásia k rímskokatolíckemu vierovyznaniu 72% a evanjelickému vyznaniu 6,6%. V obci sa nachádza:

1.7.2 Evanjelický kostol – „pôvodne ranogotický kostol postavený okolo roku 1300. Klasicisticky ho upravili v roku 1766. Opravený bol v roku 1899 a 1937. Je to jednoloďová stavba so štvorcovým presbytériom, ktorého ranogotická krížová rebrová klenba dosadá hladko na steny. Loď je krytá plytkou zrkadlovou klenbou, dosadajúcou na fabión. Ri Oltár. je neoklasicistický z roku 1882 od prešovského rezbára J. Fuhrmana. V jeho stĺpovej architektúre sa nachádza obraz Krista na kríži od Š. Hegedüsa z roku 1882. Kazateľnica je klasicistická z konca 18. storočia” (zdroj www.pamiatkynaslovensku.sk)

1.7.3 Kaplnka (kostol) Krista Kráľa – klasicistická kaplnka postavená v roku 1847 na cintoríne (sakrálny objekt s oblým oltárnym uzáverom, krytým konchou)

(Zdroj: Program rozvoja obce Chminianske Jakubovany)

2 ZAPOJENIE VEREJNOSTI DO PRÍPRAVY RPO PROSTREDNÍCTVOM KOMUNITNÝCH FÓR A FOKUSOVÝCH SKUPÍN

Pri príprave a spracovaní RPO zohrávala kľúčovú úlohu participácia verejnosti. Verejnosť bola zapojená formou diskusie na 1. komunitnom fóre (ďalej KF), čo zabezpečilo relevantnosť a efektívnosť výsledného dokumentu. Konkrétne kroky zapojenia verejnosti boli nasledovné:

1) Pozvanie a účasť: Obyvatelia obce boli pozvaní na 1 KF, ktoré bolo zorganizované za účelom identifikácie hlavných problémov obce. 1.KF sa konalo v obci dňa 12.12.2023. Na toto fórum boli pozvaní všetci obyvatelia obce, aby sa zabezpečilo, že sa do procesu budú môcť zapojiť ľudia z rôznych spoločenských a vekových skupín.

2) Identifikácia problémov: Počas KF obyvatelia diskutovali a identifikovali pálčivé problémy, ktorým obec čelí. Tieto diskusie poskytli cenné informácie o konkrétnych potrebách a záujmoch komunity, čím sa zabezpečilo, že ďalšie kroky budú zamerané na skutočné problémy obyvateľov obce.

Výber hlavných členov fokusových skupín (ďalej FS)

Po KF boli vybraní hlavní členovia FS podľa oblastí záujmu, ktorí sa zapojili do fokusových skupín. Títo ľudia mali v obci zastúpenie podľa rôznych oblastí, čo zabezpečilo široké spektrum názorov a skúseností. Výber účastníkov bol zameraný na zabezpečenie reprezentatívnosti rôznych sektorov a skupín v obci.

2.1 Fókusová skupina

Fókusová skupina je skupina ľudí, ktorá sa zišla za účelom diskusie na predom stanovené témy. Boli realizované jedenkrát do týždňa v presne stanovenom čase. Pravidlá fókusovej skupiny boli určené vopred. Preberali témy vízia obce, vzdelávanie, zamestnanosť a bývanie na ktorých boli vypracované Swot analýzy.

Témy fókusovej skupiny:

1. Vízia obce 2030

Na stretnutí fókusovej skupiny, každý člen vyjadril svoj názor ako v skutočnosti by mohla obec vyzerat' v roku 2030. Vízia obce pre obec Chminianske Jakubovany môže zahŕňať rôzne aspekty, ktoré zohľadňujú technologické inovácie, sociálne a demografické zmeny a zlepšenie kvality života obyvateľov.

2. Vzdelávanie

Na fókusovom stretnutí dňa 14.3.2024 v oblasti vzdelávanie bola vypracovaná SWOT analýza, kde boli rozoberané potreby a problémy vzdelávanie. Najdôležitejším problémom v tejto oblasti nedostatočná kapacita v priestoroch školy. Ďalším problémom je záškoláctvo, nespolupráca s rodičmi, nezáujem o ďalšie vzdelávanie aj nedokončenie povinnej školskej dochádzky. Veľkou pozitívom zmenou je projekt Rozvojové tímy, kde sa venujú deťom a mládeži prostredníctvom voľnočasových aktivít a doučovaní.

3. Zamestnanosť

Zamestnanosť je dôležitou témou, ktorú efektívne skúmame pomocou fókusovej skupiny, ktorá sa konala 23.3.2024. Podrobnejšie sa rozoberali pracovné podmienky, nedostačený stupeň vzdelávanie, práca na dohodu, nízke pracovné ohodnotenie a vysoká zadlženosť. Veľkou výhodou sú rekvalifikačné kurzy, agentúry dočasného zamestnávania. Zriadením sociálneho podniku by v našej obci vznikli nové pracovné príležitosti.

4. Bývanie

Je dôležitá téma, ktorá sa skúma prostredníctvom fókusových skupín. Stretnutie sa konalo 11.4.2024. Tieto skupiny môžu poskytovať rôzne pohľady do aspektov bývania, ktorými sú potreby obyvateľov spojené s bývaním. Medzi ohrozenia v oblasti bývania patrí chudoba obyvateľov, veľký prírastok obyvateľov, infraštruktúra a nelegálne skládky.

Do procesu spracovania a pripomienkovania RPO boli zahrnutí všetci relevantní partneri aktívni v obci. Táto spolupráca zabezpečila, že dokument reflektuje potreby a záujmy širokého spektra spoločenských a ekonomických subjektov.

2.2 Zoznam členov fokusovej skupiny

Členovia fokusových skupín zahŕňali zástupcov podľa oblasti záujmov, aby sa dosiahla čo najväčšia diverzita názorov a skúseností. Medzi členov patrili:

Tabuľka č.5. Zoznam členov fokusových skupín

| Poradové číslo | Titul, meno a priezvisko | Oblasť záujmu, pozícia |
|----------------|--------------------------|---|
| 1 | PaedDr. Katarína Goffová | Zástupca školy, riaditeľka ZŠ |
| 2 | Saxona Horváthová | Zástupca rodičov, SZČO |
| 3 | Ing. Daniel Lukáč | Zástupca samosprávy, prednosta obce |
| 4 | Ján Hadbavný | Zástupca podnikateľského prostredia, podnikateľ |
| 5 | Vladimír Macej | Zástupca DHZ, vodič |
| 6 | František Holub | Zástupca Rómov, koordinátor ÚPSVaR |
| 7 | Slavomíra Ferencová | Zástupca NP RT I.9 |
| 8 | Silvia Jaslová | Zástupca AOZ, asistent podpory zdravia |
| 9 | Michal Holub | Zástupca MoaPS, zamestnanec |
| 10 | Peter Holub | Zástupca poslancov OcÚ, nezamestnaný |
| 11 | Radoslav Viater | Zástupca mládeže |
| 12 | PhDr. Slávka Chovancová | Zástupca ÚSVRK, regionálna koordinátorka |
| 13 | Božena Hadbavná | Zástupca cirkvi, dôchodca |
| 14 | Božena Hadbavná | Zástupca seniorov, dôchodca |
| 15 | Ján Hamrák | Zástupca MVO |

Zdroj: Vlastné spracovanie

Zapojením širokého spektra aktérov sa dosiahlo, že RPO je výsledkom participatívneho procesu, ktorý zohľadňuje rôznorodé potreby a ciele celej komunity. Týmto spôsobom sa zabezpečila vyššia akceptácia a podpora dokumentu zo strany verejnosti a socioekonomických partnerov.

3 ANALYTICKÁ ČASŤ

3.1 Analýza súčasného stavu

Analýza vnútorného prostredia územia má v procese prípravy a vypracovania dokumentu významné postavenie. Skúma a hodnotí vnútorné prostredie na základe overeného súboru kvantitatívnych a kvalitatívnych dát, najmä štatistických údajov získaných z overených zdrojov (napr. štatistický úrad SR, UIPŠ, databázy jednotlivých ministerstiev a mapovanie). Jej úlohou je prioritne poskytnúť užívateľom set overených údajov, poprípade verifikovaných údajov.

Tabuľka č.6. Vývoj počtu obyvateľov podľa pohlavia

| | Muži | Ženy | Spolu |
|------|-------------|-------------|--------------|
| 2012 | 1028 | 980 | 2008 |
| 2013 | 1040 | 998 | 2038 |
| 2014 | 1078 | 1034 | 2112 |
| 2015 | 1116 | 1072 | 2188 |
| 2016 | 1159 | 1110 | 2269 |
| 2017 | 1209 | 1161 | 2370 |
| 2018 | 1246 | 1209 | 2455 |
| 2019 | 1286 | 1265 | 2551 |
| 2020 | 1326 | 1297 | 2623 |
| 2021 | 1446 | 1429 | 2875 |
| 2022 | 1491 | 1486 | 2977 |
| 2023 | 1550 | 1543 | 3093 |

Zdroj: ŠÚ SR údaje k 31.12.2023

Z predchádzajúcej tabuľky vyplýva, že vývoj počtu obyvateľov v obci má stúpajúcu tendenciu. Na konci roka 2012 žilo v obci 2008 obyvateľov, k 31.12. 2023 to bolo 3093 obyvateľov, čo je nárast o 1085 obyvateľov.

Tabuľka č.7. Pohyb obyvateľstva (2012-2023)

| Ukazovateľ | Počet v rokoch | | | | | | | | | | | |
|---------------------------------|----------------|-----------|-----------|-----------|-----------|------------|-----------|-----------|-----------|------------|------------|------------|
| | 2012 | 2013 | 2014 | 2015 | 2016 | 2017 | 2018 | 2019 | 2020 | 2021 | 2022 | 2023 |
| Natalita | 91 | 68 | 93 | 110 | 79 | 121 | 104 | 110 | 91 | 136 | 120 | 130 |
| Mortalita | 19 | 17 | 14 | 18 | 11 | 10 | 23 | 13 | 18 | 25 | 21 | 17 |
| Priťahovaní | 1 | 7 | 5 | 0 | 14 | 3 | 21 | 19 | 14 | 3 | 22 | 15 |
| Vystáňovaní | 16 | 28 | 10 | 15 | 1 | 12 | 17 | 19 | 13 | 13 | 19 | 10 |
| Celkový prírastok/úbytok | 55 | 30 | 74 | 76 | 81 | 101 | 85 | 96 | 72 | 100 | 102 | 116 |

Zdroj: ŠÚ SR 2021

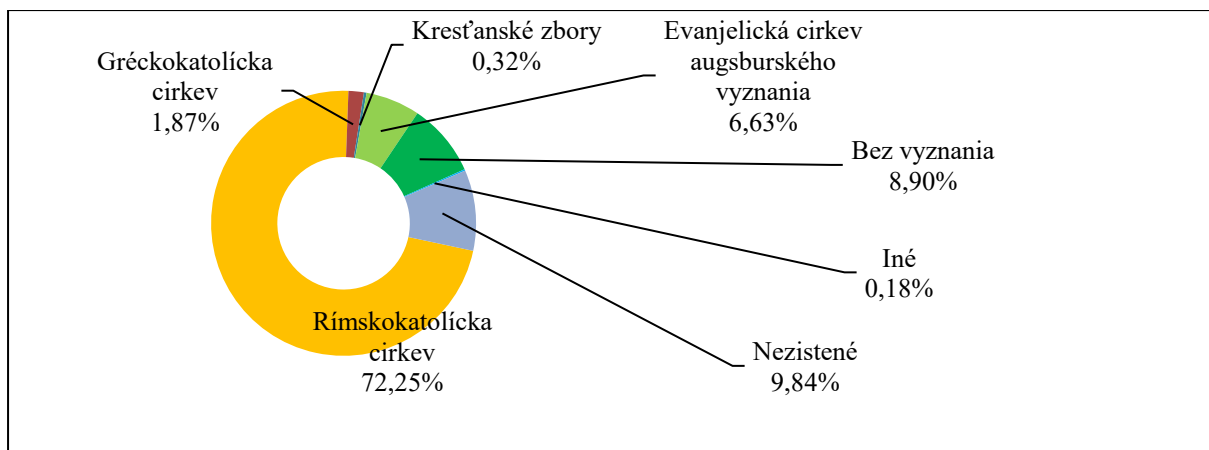
Tabuľka č.8. Národnostné zloženie obyvateľov obce

| Národnosť | SODB 2021 | |
|------------------|-------------|---------------|
| | počet obyv. | % |
| Slovenská | 2406 | 86,7 |
| Rómska | 91 | 3,28 |
| Česká | 2 | 0,07 |
| Maďarská | 2 | 0,07 |
| Nezistená | 274 | 9,87 |
| Spolu | 2775 | 100,00 |

Zdroj: ŠÚ SR SODB 2021

Národnostné zloženie obyvateľov obce je homogénne. Pri sčítaní obyvateľov, domov a bytov, ktoré sa uskutočnilo v roku 2021 sa hlásilo takmer 87% obyvateľov k slovenskej národnosti. Z celkového počtu obyvateľov sa 3,28% hlásilo k rómskej národnosti, u 274 obyvateľov sa nepodarilo zistiť národnosť.

Graf č.1. Obyvateľstvo obce podľa vierovyznania obyvateľov



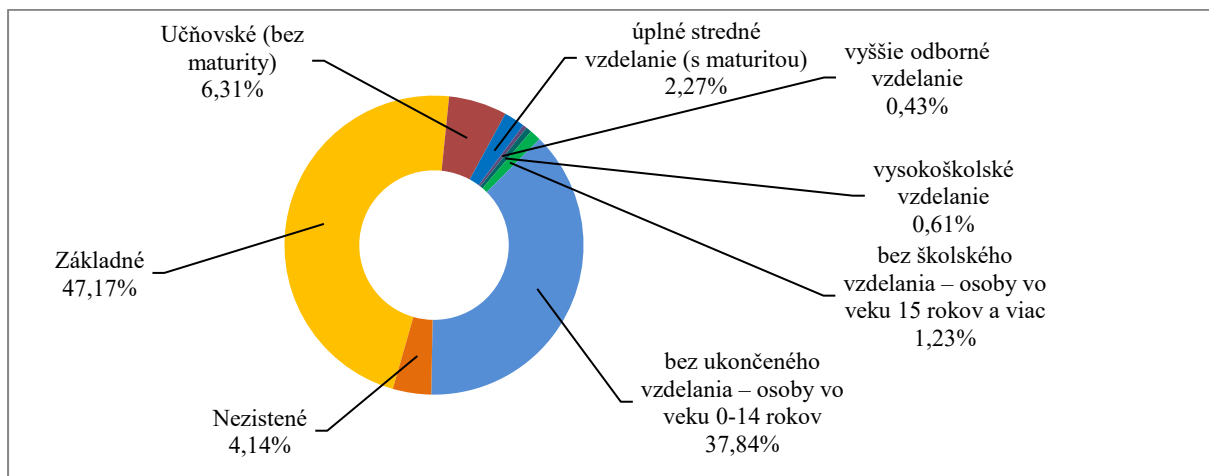
Zdroj: ŠÚ SR SODB 2021

V obci dominuje rímskokatolícke vierovyznanie. Pri sčítaní obyvateľov domov a bytov sa k rímskokatolíckemu vierovyznaniu hlásilo 72,25 % z celkového počtu obyvateľov. Takmer 7% obyvateľov obce sa hlási k Evanjelickej cirkvi augsburského vyznania na Slovensku. Takmer 10% obyvateľov sa nehlásilo k žiadnemu vierovyznaniu.

3.2 Vzdelanostná štruktúra

Zo štitenia obyvateľov domov a bytov v roku 2021 vyplýva, že v obci Chminianske Jakubovany žilo v danom čase 0,61% obyvateľov vysokoškolsky vzdelaných, úplné stredné vzdelanie malo 2,27%, učňovské 6,31%, základné 47,1% bez vzdelania 39,07%. Bližšia špecifikácia je grafe č 2.

Graf č.2. Obyvateľstvo podľa najvyššieho dosiahnutého vzdelania



Zdroj: ŠÚ SR SODB 2021

3.3 Bývanie

Zástavba obce je homogénna, prevláda zástavba rodinných domov s jednou bytovou jednotkou. Ku sčítaniu obyvateľov v roku 2021 bolo takýchto rodinných domov 497.

Tabuľka č.9. Údaje o domoch

| Typ | Domy | Rodinné domy | Bytové domy |
|----------------|--|---------------------------|--------------------------------------|
| Počet | 497 | 247 | 2 |
| Infraštruktúra | Domy s vodovodnou prípojkou z verejnej siete | Domy s plynovou prípojkou | Domy s prípojkou na kanalizačnú sieť |
| Počet | 18 | 0 | 0 |
| Typ | Byty | Byty v bytových budovách | Obecné byty |
| Počet | 506 | 10 | 0 |

Zdroj: ŠÚ SR SODB 2021

V tabuľke sú uvádzané údaje zo sčítania boli spracované v roku 2021. Populácia obce je tvorená prevažne rómskymi obyvateľmi, ktorí tvoria viac než 90% obyvateľov. Osídlenie, kde prevažne žijú Rómovia sa skladá zo 4 častí.: Hlavná osada, Osada pri križi, Do jarku, U Skalických. Podľa mapovania RT sa nachádza v týchto častiach 478 stavieb bez listu vlastníctva. Murovaných domov je tam 439, drevených 25 a unimobunky 14. Listy vlastníctva má v obci 97 domov

3.4 Trh práce a nezamestnanosť

Na trhu práce môžeme vidieť tých, ktorí sú zamestnaní (zamestnanci ako fyzické osoby, ktoré vykonávajú prácu), zamestnávateľa, SZČO, členovia družstiev či zamestnanci v civilnom sektore. Tiež je tu skupina osôb, ktorí sú nezamestnaní, no aktívne si prácu hľadajú a tiež nezamestnaní, ktorí si ale prácu nehľadajú.

Tabuľka č.10. Trvalo bývajúce obyvateľstvo podľa súčasnej ekonomickej aktivity

| Ekonomická aktivita | počet | % |
|------------------------------|-------|------|
| pracujúci (okrem dôchodcov) | 213 | 7,68 |
| pracujúci dôchodca | 15 | 0,54 |
| osoba na materskej dovolenke | 0 | 0 |

| | | |
|--|-----|-------|
| osoba na rodičovskej dovolenke | 4 | 0,14 |
| nezamestnaný | 319 | 11,5 |
| žiak strednej školy | 85 | 3,06 |
| študent vysokej školy | 7 | 0,25 |
| osoba v domácnosti | 494 | 17,8 |
| dôchodca | 200 | 7,21 |
| príjemca kapitálových príjmov | 0 | 0 |
| žiak základnej školy | 648 | 23,35 |
| dieťa do začatia povinnej školskej dochádzky | 701 | 25,26 |
| iná | 17 | 0,61 |
| nezistené | 72 | 2,59 |

Zdroj: ŠÚ SR SODB 2021

Na základe aktuálneho mapovania Rozvojovým tímom žije v obci Chminianske Jakubovany 1326 obyvateľov nad 19 rokov. Z toho je 690 (52%) nezamestnaných, zamestnaní 152 (11,5%), materská dovolenka 2 (0,15%), rodičovská dovolenka 234 (17,6%), invalidný dôchodok 71 obyvateľov (5,4%), starobný dôchodok 137 (10,3%), opatrovateľský príspevok 40 obyvateľov. (3,01%).

3.5 SWOT analýza

Metóda SWOT analýzy je jedným z dôležitých nástrojov strategického plánovania, popisujúca podmienky ovplyvňujúce rozvoj územia. Metóda hodnotí, resp. monitoruje obec z pohľadu jej kľúčových interných silných a slabých stránok, ale aj z pohľadu možných kľúčových externých príležitostí a ohrození. Uvedená SWOT analýza obce hodnotí možnosti rozvoja obce z pohľadu troch nasledujúcich oblastí:

VZDELAVANIE (kultúra, šport, spoločenský život, zdravie, soc. oblasť) A PROTIRÓMSKY RASIZMUS

Tabuľka č.11. Swot analýza VZDELÁVANIE

| Silné stránky | Slabé stránky |
|--|--|
| <ul style="list-style-type: none"> - kvalitný pedagogický zbor ZŠ - vybavenie ZŠ a MŠ na dobrej úrovni - pribúdanie žiakov - dobrá spolupráca s Rozvojovým tímom a obcou - druhý stupeň základnej školy - voľnočasové aktivity RT I - existujúce MOAPS v obci - nové priestory MŠ - vybudovanie oddychových zón pre deti a mládež | <ul style="list-style-type: none"> - priestorové problémy školy - chýbajúca telocvičňa a jedáleň - záškoláctvo - nespokojnosť so strany rodičov - nezodpovednosť rodičov - dvojzmenná prevádzka - nízka vzdelanostná úroveň u Rómov, - nízka vzdelanostná úroveň- neukončená SŠ, - nízky záujem o dokončenie vzdelania, - Absencia priestorov k tráveniu voľného času, |
| Príležitosti | Ohrozenia |
| <ul style="list-style-type: none"> - zapojenie do novej výzvy na vybudovanie novej školy - pôsobenie RT a pomáhajúcich profesií (doučovanie, riešenie záškoláctva, práca s mládežou) - vytvorenie elokovaných pracovísk strednej školy - následne zavedenie duálneho vzdelávania - práca s problémovými rodinami, | <ul style="list-style-type: none"> - strata učebníc v domácnostiach . - nedokončenie povinnej školskej dochádzky. - neúplná školská dochádzka, často kvôli otehotneniu žiačok - nezáujem o ďalšie vzdelávanie - vznik sociálno-patologických javov |

Zdroj. Vlastné spracovanie 2024

ZAMESTNANIE (Ekonomická aktivita, podnikanie, služby, cestovný ruch, poľnohospodárstvo) A PROTIRÓMSKY RASISZMUS

Tabuľka č.12. Swot analýza ZAMESTNANIE

| Silné stránky | Slabé stránky |
|--|--|
| <ul style="list-style-type: none"> - dostatok pracovnej sily - zlepšenie kvality života - práca RT I. - prítomnosť pomáhajúcich profesií | <ul style="list-style-type: none"> - vzdelanie - nedostatok financií na cestovanie za prácou - verejná doprava - diskriminácia zamestnávateľov - zlá komunikácia so zamestnávateľmi - nízke platové ohodnotenie voči štátnym sociálnym dávkam - nízky záujem o dokončenie vzdelania |
| Príležitosti | Ohrozenia |
| <ul style="list-style-type: none"> - rekvalifikačné kurzy - projekt „Krok za krokom“ - záujem pracovať - dostatok zamestnávateľov - agentúry dočasného zamestnávania - duálne vzdelávanie - sociálny podnik - záujem samosprávy o zapájanie sa do rôznych projektov (MoaPS) - možnosti vytvorenia pracovných príležitostí cez projekty z ÚPSVaR | <ul style="list-style-type: none"> - pracovné návyky - neznalosť práce a pravidiel - nízke ohodnotenie - zneužívanie zamestnancov - vysoká zadlženosť – exekúcie - práca na dohodu - nedostatok financií na cestovanie za prácou - neochota zamestnávať ľudí - diskriminácia na trhu práce - pôvod, udržateľnosť zamestnávania lacnej pracovnej sily v blízkych fabrikách |

Zdroj. Vlastné spracovanie 2024

BÝVANIE (Technická infraštruktúra, Životné prostredie) A PROTIRÓMSKY RASIZMUS

Tabuľka č.13. Swot analýza Bývanie

| Silné stránky | Slabé stránky |
|---|---|
| <ul style="list-style-type: none"> - vúdajníky vody - 40 000 m² vysporiadané pozemky - RT Bývanie - verejné osvetlenie, - verejný rozhlas, - dostupnosť internetu, - kamerový systém - potenciál pre zdravý životný štýl - geografická poloha | <ul style="list-style-type: none"> - nelegálne stavby - absencia verejného vodovodu a kanalizácie, cesty, chodníky - existencia čiernych skládok v intraviláne a extraviláne obce - absencia čističky odpadových vôd (ČOV) - Nizka uvedomelosť ohľadom separácie a recyklácie odpadu |
| Príležitosti | Ohrozenia |
| <ul style="list-style-type: none"> - jednoduché pozemkové úpravy - vybudovanie a rekonštrukcia ciest a miestnych komunikácií - možnosť získania a čerpania finančných prostriedkov z fondov EÚ a grantov - chodník prepojený s častou prevažne osídlenou Rómami (1. etapa ukončená) - projekt „Domov“ | <ul style="list-style-type: none"> - nespolupráca občanov - chudoba občanov - prírastok obyvateľstva - neochota z majority - slabá ochota vycestovať za prácou u mladých ľudí - znečistenie potoka - drobná kriminalita |

Zdroj. Vlastné spracovanie 2024

4 STRATEGICKÁ ČASŤ – VÍZIA, CIELE A PRIORITY

Po analyzovaní územia je na rade tvorba vízií, tzn. popis ideálneho výsledného stavu rozvoja obce. Vízia je najvšeobecnejšia definícia rozvoja obce a je podkladom pre stanovenie špecifických cieľov a následne priorít.

VÍZIA obce Chminianske Jakubovany v roku 2030

„Obec Chminianske Jakubovany je moderná obec s plnohodnotným občianskym vybavením vhodná pre dôstojný život občanov”

Tabuľka č.14. Vízia obce

| Vízia obce Chminianske Jakubovany | | | |
|-----------------------------------|---|--|--|
| Prioritná oblasť | Zamestnanie | Vzdelávanie | Bývanie Infraštruktúra, |
| Hlavné špecifické ciele | 1. Zvýšiť zamestnanosť a zamestnateľnosť obyvateľov obce Chminianske Jakubovany | 2. Zvýšiť vzdelanostnú úroveň obyvateľov a lepšiu dostupnosť ku kvalitnému vzdelaniu | 3. Zabezpečiť dobudovanie chýbajúcej infraštruktúry v obci |
| Špecifické ciele | 1.1. Vybudovanie sociálneho podniku v obci | 2.1. Vybudovanie novej ZŠ a MŠ | 3.1 Vybudovanie kanalizácie a vodovodu a inžinierskych sietí |
| | 1.2 Zapájať obyvateľov do rekvalifikácie, doplnenie štúdia na stredných a vysokých školách. | 2.2 Zriadenie elokovaných pracovísk strednej školy a duálneho vzdelávania | 3.2. Vybudovanie nájomných bytov |

| | | | |
|--|--|--|---|
| | 1.3 Poskytovanie pracovného poradenstva na trh práce RT | 2.3 Znížiť záškoláctvo | 3.3. Zriadenie zberného dvora |
| | 1.4. Dlhové poradenstvo zo strany RT | 2.4. Poskytovanie voľnočasových aktivít v domácnosti zo strany RT | 3.4. Vybudovanie nového zdravotného zariadenia |
| | | | 3.5. Dobudovanie a rekonštrukcia miestnych komunikácií |

Zdroj. Vlastné spracovanie 2024

5 PROGRAMOVÁ ČASŤ – OPATRENIA A PLÁNOVANÉ PROJEKTY

Programová časť RPO nadväzuje na strategickú časť a obsahuje najmä zoznam opatrení a projektov na zabezpečenie realizácie programu rozvoja obce. Programová časť obsahuje podrobnejšie rozpracovanie strategických cieľov v sociálnej, hospodárskej a environmentálnej politike na úroveň projektov a aktivít, ktoré sú tvorené vecne príbuznými skupinami aktivít obce vykonávaných mimo bežnú činnosť a smerujúcich k plneniu strategického cieľa rozvoja na roky 2024-2030.

Prierezové opatrenia

Zabezpečenie participatívneho procesu Rómov aj Nerómov je zohľadnené nielen pri tvorbe, ale bude súčasťou aj pri implementácii rozvojového plánu. Súčasťou podpory bude poskytovanie poradenských a sociálnych služieb na podporu integrácie a sociálneho začleňovania rómskych rodín. Rozvojový tím plánuje aj spoluprácu s mimovládnyimi organizáciami, medzinárodnými inštitúciami a inými aktérmi na zdieľanie osvedčených postupov a zdrojov.

Implementácia týchto opatrení by mohla viesť k zlepšeniu životných podmienok a posilneniu sociálneho zahrňovania v obciach, kde žijú Rómovia aj Nerómovia. Je dôležité mať na pamäti, že tento proces bude vyžadovať dlhodobú a trvalú angažovanosť od všetkých zainteresovaných strán.

Tabuľka č.15. *Prioritné oblasti a opatrenia*

| Prioritné oblasti a opatrenia | | |
|---|--|--|
| PO O1 | PO O2 | PO O3 |
| Prioritná oblasť 1 ZAMESTNANOSŤ | Prioritná oblasť 2 VZDELÁVANIE | Prioritná oblasť 3 BÝVANIE A INFRAŠTRUKTÚRA |
| Opatrenia 1.1 Rozvoj lokálneho podnikania a zamestnanosti | Opatrenie 2.1 Zlepšenie dostupnosti vzdelávania pre všetky deti z obce | Opatrenie 3.1 Zapojenie sa obce do výziev k infraštruktúre, k výstavbe a zlepšeniu životného prostredia |

| | | |
|--|---|---|
| Opatrenia 1.2 Zapojenosť samosprávy do projektov zameraných na pomáhajúce profesie | Opatrenie 2.2 Zapojenie sa obce do výziev na výstavbu novej ZŠ, MŠ | Opatrenie 3.2 Výstavba verejného vodovodu a kanalizácie |
| Opatrenia 1.3 Sociálny podnik | Opatrenie 2.3 Zriadenie elokovaného pracoviska Strednej školy | Opatrenie 3.3 Zriadenie zberného dvora |
| Opatrenia 1.4 Zapájať obyvateľov do rekvalifikačných kurzov | Opatrenie 2.4 Pôsobenie RT v obci | Opatrenie 3.4 Výstavba nájomných bytov |
| Opatrenia 1.5 Doplnenie štúdia na SŠ a VŠ | Opatrenie 2.5 Zahajenie spolupráce RT a relevantných inštitúcií v oblasti záškoláctva | Opatrenie 3.5 Vysporiadanie pozemkov v obci |
| Opatrenia 1.6 Asistencia a poradenstvo pred vstupom na trh práce zo strany RT | Opatrenie 2.6 Práca s problémovými rodinami | Opatrenie 3.6 Výstavba chodníkov a miestnych komunikácií. |

Zdroj: *Vlastné spracovanie, 2024*

5.1 Plánované projekty na roky 2024 – 2030

Tabuľka č.16. Projekty obce

| |
|--|
| A) OBLASŤ VZDELÁVANIA |
| A.1. Výstavba Základná škola |
| A.2 Výstavba Materská škola |
| B) OBLASŤ BÝVANIA |
| B1. Výstavba skupinového vodovodu v obci |
| B2. Výstavba kanalizácie v obci |

| |
|---|
| B.3. Výstavba prístupového chodníka v parku Chminianske Jakubovany 2. etapa |
| B.4. Rozšírenie kamerového systému |
| B.5. Výstavba ciest |
| B.6. Rekonštrukcia OCÚ s využitím OZE |
| B.7. Rekonštrukcia a zahustenie svetelných bodov |
| B.8. Zriadenie Wifi v osade s MRK |
| B.9. Výstavba zdravotného strediska |
| B.10. Vybudovanie zberný dvor |
| B.11. Výstavba bytových domov |
| B.12. Budovanie vodozadržných opatrení, regulácia potoka |
| B.13. Vysporiadanie MPV vzťahov k pozemkov s prítomnosťou MRK- postupom JPÚ-2 |
| B.14. Zmena ÚP |
| B.15. PD bytový dom |
| B.16. PD miestne komunikácie |
| B.17. Projekt DOMov |
| C) ZAMESTNANOSŤ |
| C1. Sociálny podnik |
| C2. Poradenstvo a asistencia pred vstupom na trh práce |

Zdroj: PRO 2024-2030

6 REALIZAČNÁ ČASŤ

6.1 Inštitucionálne a organizačné zabezpečenie realizácie RPO

POPIS ÚLOH JEDNOTLIVÝCH PARTNEROV PRI REALIZÁCII RPO

Partnermi realizácie jednotlivých aktivít RPO sú subjekty:

- verejnej správy – materská škola, základná a základná škola, relevantné inštitúcie pre jednotlivé oblasti rozvoja obce (ÚPSVaR, okresný úrad – odbor starostlivosti o ŽP, Spoločný stavebný úrad),
- spolupracujúce firmy a spoločnosti, s ktorými má obec zmluvu (na základe VO alebo priamym zadaním),
- vlastníci hnutel'ného i nehnuteľného majetku na území obce,
- spolupracujúce záujmové skupiny, občianske združenia, neziskové organizácie (napr. MAS) so sídlom alebo prevádzkou v obci, s činnosťou, ktorú vykonávajú na území obce,
- donori a poskytovatelia grantov, dotácií, darov.

Úlohy uvedených partnerov vychádzajú z príslušnej legislatívy, uzatvorených zmlúv i dohodnutých záväzkov v rámci jednotlivých aktivít RPO.

POPIS POSTUPOV ORGANIZAČNÉHO A INŠTITUCIONÁLNEHO ZABEZPEČENIA REALIZÁCIE

Realizácia Rozvojového plánu obce začína po vypracovaní a schválení tohto dokumentu obecným zastupiteľstvom. Realizáciu zabezpečuje samospráva po celú dobu platnosti dokumentu v súčinnosti s ÚSVRK SR a rozvojovým tímom.

Obecné zastupiteľstvo

Obecné zastupiteľstvo vykonáva v súvislosti s RPO nasledovné činnosti:

1. schvaľuje celý dokument Rozvojového plánu obce,
2. každoročne schvaľuje vyhodnotenie plnenia RPO,
3. schvaľuje spolufinancovanie jednotlivých projektov financovaných z doplnkových zdrojov financovania a z prostriedkov rozpočtu obce,
4. schvaľuje každoročne hodnotiace a monitorovacie správy,
5. rozhoduje o zmenách a aktualizácii RPO v spolupráci s ÚSVRK SR,
6. vykonáva iné činnosti (ak je to potrebné/relevantné).

Starosta

Starosta vykonáva v súvislosti s RPO nasledovné činnosti:

1. podpisuje uznesenie o schválení (i o aktualizácii) RPO,
2. riadi proces realizácie RPO,
3. vykonáva uznesenia a zastupuje obec vo vzťahu k štátnym orgánom, k právnickým a fyzickým osobám (riadiace orgány jednotlivých operačných programov, dodávatelia, fondy a iné),
4. spolupracuje s externými subjektami,
5. zabezpečuje činnosti na úrovni jednotlivých projektov (príprava projektovej dokumentácie, príslušné povolenia, proces verejného obstarávania, dodávky služieb, tovarov a stavebných prác) a prípravu žiadostí o doplnkové zdroje financovania,
6. komunikuje s partnermi RPO, ktorými sú na národnej úrovni ÚSVRK SR, krajskej VÚC a miestnej úrovni predovšetkým vzdelávacie inštitúcie, spolky, aktivisti a na regionálnej úrovni relevantné inštitúcie,
7. vykonáva iné činnosti (ak je to potrebné/relevantné).

Obecný úrad

Obecný úrad vykonáva v súvislosti s RPO nasledovné činnosti:

1. zabezpečuje inštitucionálne a administratívne veci týkajúce sa plnenia RPO,
2. okrem prípadov, kedy budú žiadateľmi/prijímateľmi projektov iné subjekty v plnom rozsahu zabezpečuje (vykonáva) administráciu a procesy komunikácie, hodnotenia, monitorovania RPO.

6.2. Finančný plan

INDIKATÍVNY FINANČNÝ PLÁN NA CELÚ REALIZÁCIU RPO

Ide o vlastné spracovanie na základe komunikácie s vedením obce.

Tabuľka č.17. Finančný plán realizácie RPO

| | |
|---|---------------------|
| A) OBLASŤ VZDELÁVANIA a PRR | |
| A1) Výstavba novej ZŠ v obci Chminianske Jakubovany | 11 500 000 € |
| A2) Výstavba novej MŠ v obci Chminianske Jakubovany | 3 000 000 € |
| B) OBLASŤ BÝVANIA a PRR | |
| B1) Podpora bývania zabezpečiť kompletnú a kvalitnú technickú a dopravnú infraštruktúru na území obce | 16 000 000 € |
| B2) Zlepšiť stav životného prostredia v obci. Odstránenie čiernych skládok a zriadenie zberného dvora | 900 000 € |
| B3) Výstavba nájomných bytov | 20 000 000 € |
| B4) Jednoduché pozemkové úpravy | 365 000 € |
| C) OBLASŤ ZAMESTNANOSTI A ZAMESTNATEĽNOSTI a PRR | |
| C1) Vybudovanie sociálneho podniku | 300 000 € |
| C2) Zvýšiť zamestnanosť a zamestnateľnosť v obci Chminianske Jakubovany | 1 000 000 € |
| SPOLU | 53 065 000 € |

Zdroj. Vlastné spracovanie 2024

7 MONITOROVANIE A HODNOTENIE

RPO Chminianske Jakubovany je živým dokumentom. Jeho realizácia bude dôsledne sledovaná a monitorovaná. Jednotlivé opatrenia a úlohy budú realizované obcou Chminianske Jakubovany, organizáciami zriadenými a založenými obcou, zaangažovanými aktérmi aktívnymi v obci resp. v spolupráci s ďalšími organizáciami a inštitúciami.

Monitorovanie plnenia RPO Chminianske Jakubovany bude stálym a dlhodobým procesom zameraným na sledovanie kvalitatívnych a kvantitatívnych zmien pomocou vybraných ukazovateľov, cieľom ktorého bude získavanie informácií o skutočnom plnení opatrení. Na základe výstupov monitorovania a hodnotenia je potrebné následne uskutočniť aktualizáciu strategických cieľov, opatrení a pod.

Monitorovanie a hodnotenie súvisí aj s analýzou a riadením rizík a komunikáciou s verejnosťou ako „pravidelný odpočet“ a prezentácia dosiahnutých výsledkov. Monitoring umožňuje RPO vhodne aktualizovať (časovo a vecne), či uplatniť iný prístup a vychádza z Plánu hodnotenia a monitorovania.

Je dôležité uistiť sa, že vybrané aktivity a projekty skutočne prispievajú k riešeniu identifikovaných problémov a dosiahnutiu strategických cieľov.

Monitorovanie sa realizuje priebežne počas celého trvania platnosti RPO na úrovni plnenia jednotlivých aktivít v spolupráci s ÚSVRK sa aktualizuje v spolupráci RT/RK/OGA/CT.

Výstupom monitorovacieho procesu je súhrnná správa za každý uplynulý kalendárny rok stále k 31.5. nasledujúceho roka za predchádzajúci rok, ktorú schvaľuje obecné zastupiteľstvo. Cieľom monitorovania je získavanie informácií o skutočnom plnení aktivít, čo môže byť východiskom pre zmenu prípadného negatívneho vývoja, spôsobu realizácie, definovanie a prijatie nových či pozmenených opatrení.

Hodnotenie sa realizuje na úrovni celého RPO. Výstupy hodnotenia sú súčasťou súhrnnej správy, ktorú vypracováva rozvojový tím obce a predkladá vedeniu obce.

8 ZÁVER

Rozvojový plán obce je súhrnným a dôležitým dokumentom, ktorý určuje smerovanie a priority rozvoja obce v nasledujúcom období. Po dôkladnom mapovaní obce a analýze zistených skutočností v oblasti vzdelania, zamestnanosti a bývania sa formulovali kľúčové ciele a opatrenia, ktoré si kladú za cieľ skvalitnenie života obyvateľov obce v nasledujúcom období.

Na spracovaní RPO bola nevyhnutná účasť verejnosti, aby požiadavky zahrnuté v tomto dokumente predstavovali čo najväčší záber potrieb, názorov a pripomienok všetkých obyvateľov obce. Aj preto sa na identifikáciu problémov v obci konalo komunitné fórum a štyri fokusové skupiny, kde sa po prvom, úvodnom stretnutí postupne rozoberali témy vzdelania, zamestnanosti, bývania a protirómskeho rasizmu. Výsledkom týchto stretnutí bolo vypracovanie swot analýz za každú spomínanú oblasť s jej silnými a slabými stránkami, príležitosťami a ohrozeniami. Po dôkladnej analýze súčasného stavu sa prešlo k vytýčeniu najdôležitejších cieľov a priorít v obci vo vyššie spomínaných oblastiach záujmu a k sformulovaniu vízie obce Chminianske Jakubovany pre rok 2030. V programovej časti dokumentu, koncepcne a chronologicky nadväzujúcej na strategickú časť, došlo k zostaveniu najdôležitejších opatrení a projektov, ktoré majú za cieľ zabezpečiť realizáciu programu rozvoja obce. Realizačná časť projektu zahŕňa jeho inštitucionálne a organizačné zabezpečenie potrebné pre úspešné naplnenie cieľov RPO s podrobným popisom činností jednotlivých zložiek samosprávy obce Chminianske Jakubovany. Dôležitou a nevyhnutnou súčasťou RPO je aj finančný plán, ktorý predstavuje investície a výdavky potrebné na podporu a rozvoj sledovaných oblastí.

Je nevyhnutné uviesť, že realizácia RPO bude priebežne monitorovaná a hodnotená počas celého obdobia trvania jeho platnosti, aby sa tak zaistila a preverila účinnosť jednotlivých opatrení vedúcich k dosiahnutiu vytýčených cieľov.

Veríme, že RPO bude odrazovým mostíkom pre budúci rast a prosperitu obce Chminianske Jakubovany a výraznou mierou prispeje k naplneniu cieľov a vízií, zahrnutých v jeho obsahu. Ďakujeme všetkým, ktorí sa podieľali na jeho tvorbe, ako aj na jeho budúcej realizácii v súčinnosti samosprávy obce, ÚSVRK SR a CRT.

ZOZNAM POUŽITÝCH SKRATIEK

3D - Princípy desegregácie, degetoizácie a destigmatizácie. Pre viac informácií ohľadom dodržiavania princípov 3D navštívte web alebo kontaktujte ÚSVRK.

AOZ -

ARS 2013 - Atlas rómskych komunít 2013

ARK 2019 - Atlas rómskych komunít 2019 alebo neskoršie aktualizácie (najbližšia plánovaná v roku 2024)

ČSR - Česko Slovenska Republika

CTR – Centrum rozvojového tímu

DHZ - Dobrovoľný hasičský zbor

EÚ - Európska únia

EŠIF - Európskych štrukturálnych a investičných fondov

FS - Fokusová skupina

JPV - jednotné pozemkové úpravy

JRD - Jednotné roľnícke družstvo

km - kilometer

km² - kilometer štvorcový

MOaPS - Miestne občianske a preventívne služby

m.n.m - metroch nad morom

MRK - Marginalizované rómske komunity

MŠ - Materská škola

MŠVVaŠ - Ministerstvo školstva, vedy, výskumu a športu SR

MVO - Mimovládne organizácie

MZ - Ministerstvo zdravotníctva

NP POP3 - Národný projekt Podpora pomáhajúcich profesií 3

NP PVP - Národný projekt podpora vysporiadania právnych vzťahov k pozemkom v obciach s prítomnosťou marginalizovaných rómskych komunít

NP RT – Národný projekt Rozvojové tímy I.

OCÚ - Obecný úrad

ods. - odstavec

ONV - Okresní národní výbor

OŠ - Osobitná škola

PET - termoplast zo skupiny polyesterov, ktorý sa používa často ako obalový materiál na potraviny

% - percento

POO - Plán obnov a odolnosti SR

P SK - Program Slovensko

PRO/PHRSR - Program rozvoja obce/Program hospodárskeho rozvoja a sociálneho rozvoja

RPO - Rozvojový plán obce

RT – Rozvojový tím

SODB - Sčítanie obyvateľov, domov a bytov

SOŠ - Stredná odborná škola

SZČO - samostatná zátróbková činnosť

ŠZŠ - Špeciálna základná škola

tzv. - takzvaný

ÚP - Územný plán

ÚPSVaR - Úrad práce, sociálnych vecí a rodiny

ÚSVRK - Úrad splnomocnenca vlády SR pre rómske komunity

VKM - viacvrstvé kombinované materiály

WIFI - bezdrôtová site

z.z. -zbierka zákona

ZR - Zdravé regióny

ZŠ - Základná škola

ŽP - Životné prostredie

Zoznam použitej literatúry

MDVRR (2015): *Metodika na vypracovanie programu hospodárskeho rozvoja a sociálneho rozvoja obce/obcí/VÚC*. Bratislava: Ministerstvo dopravy, výstavby a regionálneho rozvoja, verzia 2.0, február 2015

PHSR (2019): *Prešovského samosprávneho kraja 2020-2030*.

Program rozvoja obce Chminianske Jakubovany na roky 2022 – 2030

Vízia a stratégia rozvoja Slovenska do roku 2030

SODB 2021 - *Sčítanie obyvateľov, domov a bytov k 2021*

Stratégia 2030 *Stratégia pre rovnosť, inklúziu a participáciu Rómov do roku 2030*

Kronika obce Chminianske Jakubovany

Internetové zdroje:

<https://www.chminianskejakubovany.sk/>

<https://www.romovia.vlada.gov.sk/>

https://www.upsvr.gov.sk/vt.html?page_id=240936

<https://psk.sk/domov/samosprava/vyzvy-granty-a-dotacie/nove-programove-obdobie-2021-2027/phrsr-psk-2021-2030/>



**Financovaný
Európskou úniou**



**PROGRAM
SLOVENSKO**



**ÚRAD VLADY
SLOVENSKEJ REPUBLIKY**

Národný projekt Rozvojové tímy I, kód ITMS: 401406DNC5

Tento projekt sa realizuje vďaka podpore z Európskeho sociálneho fondu plus (ESF+) v rámci Programu Slovensko 2021-2027
<https://ec.europa.eu/european-social-fund-plus/sk>